

8. EUR



PIADE



BÜTGENBACH 2026

Bütgenbach - Belgien
10.06 → 13.06.2026



DEUTSCH





WILLKOMMEN
ZUR 8. EUROPIADE
WORRIKEN, BÜTCENBACH

Was bietet diese 8. Edition?

Die Teilnehmer können zwischen drei Disziplinen wählen:
Wandern, Radfahren und Schwimmen (Hallenbad).
Auf allen Strecken gibt es mindestens eine Verpflegungsstelle.

Bütgenbach liegt in einer natürlichen Umgebung und bietet den
perfekten Rahmen für diese Veranstaltung.

Stellen Sie sich vor, Sie laufen auf Wanderwegen, die Sie durch
eine atemberaubende Landschaft führen, in der die Natur ihre
ganze Pracht entfaltet. Die Eifel mit ihren bewaldeten Höhenzügen,
die Ardennen mit ihren uralten Wäldern und das Hohe Venn mit
seiner geheimnisvollen Wildnis bilden die Kulisse für diese
außergewöhnliche Europiade.

Die Eröffnung der Veranstaltung findet am Abend des 10. Juni
statt.

11.06.2026 

DER EIFELTAG

Der größte Teil der Eifel befindet sich in Deutschland. Diese Naturregion ist eine der bekanntesten Touristenattraktion im Nachbarland.

Worriken ist nur zehn Kilometer Luftlinie von Deutschland entfernt und liegt somit in der Eifel.

Sie werden also direkt in einen Wald eintauchen und den Bütgenbacher See (wieder-)entdecken.

Der erste Tag bietet drei Wanderstrecken an: 5, 10 oder 20 km.

In Worriken erwarten Sie ein Eifel Bier und eine belgische Mahlzeit nach Ihrer sportlichen Leistung.

ACHTUNG, DAS SCHWIMMEN UND DAS RADFAHREN WERDEN NICHT AM DONNERSTAG 11.06 angeboten.

Start der Wanderung von 8 bis 14 Uhr (Präsidentenwanderung).




Ziel der Wanderung bis 17 Uhr.





DER ARDENNENTAG



12.06.2026   

Die belgischen Ardennen sind vor allem aufgrund markanter Ereignisse während des Zweiten Weltkriegs weltberühmt. Trotz dieser tragischen Ereignisse haben die zahlreichen Wälder und Flüsse überlebt. In der Region gibt es so viele Wasserläufe, dass sie auch die *Blauen Ardennen* genannt wird. Die Burg Reinhardstein (Bild oben) wird von den Marathonläufern an unserem zweiten Tag bewundert.

Schwimmen (Hallenbad):

300 m oder 500 m

Von 8 bis 11 Uhr und von 15 bis 17 Uhr.

Radfahren:

25 km oder 50 km

Start von 8 bis 14 Uhr und Ziel bis 17 Uhr.

Wandern:




5 km, 10 km oder 20 km

Start von 7 bis 14 Uhr und Ziel bis 17 Uhr.

42 km

Start von 7 bis 9 Uhr und Ziel bis 17 Uhr.



13.06.2026   

DER VENNTAG

Die Region des Hohen Venns beherbergt eine vom Aussterben bedrohte Fauna und Flora. Die Marathonläufer werden Landschaften entdecken, die ebenso einzigartig wie wunderschön sind.

Die 50-km-Strecke wird den höchsten Punkt Belgiens erreichen. Wussten Sie schon? Dort wurde eine sechs Meter hohe Treppe gebaut, die auf eine Höhe von 700 m führt. Das flache Land, wie Jacques Brel sagte.

Schwimmen (Hallenbad):

300 m oder 500 m

Von 8 bis 11 Uhr und von 15 bis 17 Uhr.

Radfahren:

25 km oder 50 km

Start von 8 bis 14 Uhr und Ziel bis 17 Uhr.

Wandern:

5 km ,10 km oder 20 km → Start von 7 bis 14 Uhr und Ziel bis 17 Uhr.

42 km oder 50 km → Start ab 6 Uhr und Ziel bis 17 Uhr.

Die Abschlussfeier fängt um 19 Uhr an.



ZUSÄTZLICHE INFORMATIONEN

VERANTWORTLICHER: BVV (Belgischer Volkssportverband)
Dieser Verband besteht aus der FFBMP (Französischsprachiger Belgischer Wandersportverband) und der WSVO (Wandersportverband Ostbelgien).

Die Veranstaltung findet bei jeder Witterung statt.

WO BEFINDET SICH WORRIKEN?



Brussels South (Charleroi) → 160 km
Brussels Airport (Zaventem) → 160 km
Düsseldorf (DE) → 150 km
Köln-Bonn (DE) → 110 km



Bahnhof Eupen → 35 km
Bahnhof Verviers-Central → 40 km



Linie 14 ab dem Hauptbahnhof Aachen bis zum Bahnhof Eupen
Linie 394 oder Expresslinie E23 ab dem Bahnhof Eupen
Linie 390 ab dem Bahnhof Verviers-Central
Ausstieg an der Bushaltestelle "Bütgenbach Kreuzung" → 1,5 km vom Start entfernt



emil.dannemark57@gmail.com



www.IVVEuropiade2026.be





4.0

WORRIKEN

HEISST SIE WILLKOMMEN ZUR IVV-EUROPIADE



Informationen zu Angeboten
und Buchung:



Mit der Unterstützung von
der Deutschsprachigen Gemeinschaft

Ostbelgien 

&

der Gemeinde Bütgenbach



DANKE